


[illegible]

TINGMÄRGID

- | | |
|---|---|
|  | Projekteeritud tee |
| | Olemasolev maapind |
|  | Olemasolev murenenud lubi |
|  | Projekteeritud mahasõidud
ja ristmikul paremal / vasakul |

Märkused:

1. Olemasolevate trasside asukohad orienteerivad
2. Projekteeritavad trasside kõrgused saadud interpoleerimise kaudu.

M1	Pikaprofilid muudetud vastavalt viimasele lahendusele	Priit Teasar	29.02.2024
MUUDATUS	MUUDATUSE KIRJELDUS	TEOSTAS	KUIJAPÄV
GEOALUS	KOOSTAJA: K-Projekt Aktsiaselts ja REIB OÜ	TÖO NR: 21089 ja TT-5222	MÕÕNISTATUD: 08.2021 ja 03.2022
Punkide koordinaadid on L-EST197 sisseaems ja kõrgused EH2000 kõrgussüsteemis			

TÖÖ NR	OBJEKT NR	STAADIUM	PROJEKTI OSA - JOONISE NR	FORMAAT	PROJEKTUANT	Anna Nikulinikova /alkrijastatud digitaalselt
212400-001301	02	TP	TL-6-04	A2	VASTUTAV INS.	Henri Toom /alkrijastatud digitaalselt
TÖÖ NIMETUS	Harku alevikus Betooni, Betooni 1-3, Betooni 5, Betooni 7 kinnistute detailplaneeringu ala teed ja tehnoovõrgud. I projekteerimissetapp.				TEHNIK	Kristi Ruul/Priit Teearu
ADDRESS	Aia põik, Aia põik L1, Aia tänav, Aia tänav L1, L2, L3, L6, Aia tn 16, 18, Betooni tänav, Betooni tn 5, Instituudi kergliiklustee, Harku alevik, Harku vald, Harjumaa				KUUPÄEV	29.02.2024
JOONISE NIMETUS	Aia põik Pikiprofiil				21240001301_TP_TL-6-02-06_v01_pikiprofiilid.dwg SWECO Projekt AS Tel +372 674 4000 sweco@sweco.ee SWECO 